

k.ú. Petrov u Hodonína

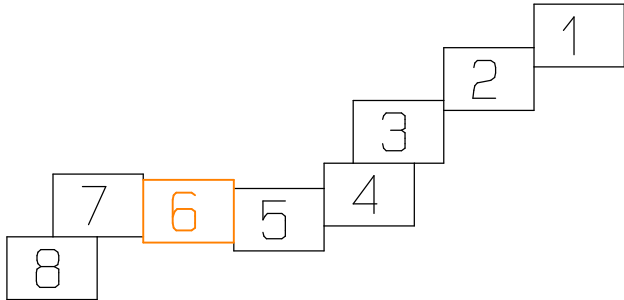
směr Rohatec
směr Veselí nad Moravou

TU 2391 020



TU 2391 021

KLAD MAPOVÝCH LISTŮ

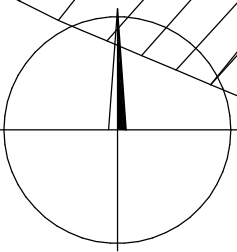


BOD VYTYČOVACÍ SÍTĚ


- o 2378 Bude zachován
- o 2382 Bude zničen
- o 2376 Při ochraně může být zachován
- o 4002 Pomocný bod, dočasně stab.

SEZNAM PS, SO :

- PS 01 Kabelace a vazby na SZZ
- PS 02 Prejezdové zabezpečovací zařízení v km 11,557
- SO 01 Železniční svršek
- SO 02 Železniční spodek
- SO 03 Železniční přejezd v km 11,557
- SO 04 Elektrická přípojka PZZ



			ČÍSLO SOUPRAVY:
REVIZE Č.	DATUM	ZMĚNA	



SB projekt s.r.o.
Kasárenská 4063/4, 695 01 Hodonín

Katastrální území Spončovice, Petrov u Hodonína Investor: Objednavatel: Název zakázky :		Vyhotořil Kontroloval Ing. Vyskočil, P. Putna Ing. Svatopluk Štokláška Správa železnic, s.o., Oblastní úřad 1003/7, Nové Město, 11000 Praha 1 SB Projekt s.r.o., Kasárenská 4063/4, 695 01 Hodonín 1	
Odstranění TOR na přejezdu P8146 v km 11,557 trati Rohatec - Veselí nad Moravou		zeměměřická kancelář s.r.o. KYJOV , Masarykovo nám. 63 tel. 518 611 666 IČO - 253 287 27	
Geodetický podklad - Vytyčovací síť		Část: 1.3	Zakázka č. 158/2020
Přehled bodového pole - vytyčovací síť		Priloha: 2.6	Datum 12/2020 Souř.systém S-JTSK Výškový syst. Bpv Měřítko 1 : 1000